

Муниципальное бюджетное дошкольное образовательное учреждение
«Детский сад № 39 «Журавлик» пресмотра и оздоровления с приоритетным
осуществлением санитарно-гигиенических, профилактических и оздоровительных
мероприятий и процедур


СОГЛАСОВАНО:

Представитель трудового коллектива

 Т.А. Дьячкова/

УТВЕРЖДЕНО:

Заведующий МБДОУ

 «Детский сад № 39 «Журавлик»

Н.В. Крашенинникова

Приказ № 34 от 11.03.2024 г.



**ПАСПОРТ
ДОСТУПНОСТИ ОБЪЕКТА СОЦИАЛЬНОЙ
ИНФРАСТРУКТУРЫ И
ПРЕДОСТАВЛЯЕМЫХ НА НЕМ УСЛУГ**

г. Верхняя Салда
2024

1. Общие сведения об объекте

- 1.1. Вид (наименование) объекта: *Дошкольное образовательное учреждение*
- 1.2. Полный почтовый адрес объекта: *624760 Российская Федерация, Свердловская область, город Верхняя Салда, улица Воронова, д. 26*
- 1.3. Сведения о размещении объекта: *отдельно стоящее 2-х этажное здание. Площадь объекта 1080,4 кв.м., площадь территории - 5135 кв. метров.*
- 1.4. Год постройки здания *1981 г.*, последнего капитального ремонта - .
- 1.5. Дата предстоящих плановых ремонтных работ: текущего – *раз в три года*, капитального - .
- 1.6. Сведения об организации, расположенной на объекте:
- 1.6.1. Наименование организации, расположенной на объекте:
Полное наименование (по учредительным документам): *Муниципальное бюджетное дошкольное образовательное учреждение «Детский сад № 39 «Журавлик» пристра и оздоровления с приоритетным осуществлением санитарно-гигиенических, профилактических и оздоровительных мероприятий и процедур*
Сокращенное наименование (по учредительным документам): *МБДОУ «Детский сад № 39 «Журавлик»*
- 1.6.2. Юридический адрес организации, телефон, электронная почта: *624760 Российская Федерация, Свердловская область, город Верхняя Салда, улица Воронова, д. 26, тел. 8(34345)5-49-10, juravlik39@yandex.ru*
- 1.6.3. Основание для пользования объектом (оперативное управление, аренда, собственность): *оперативное управление.*
- 1.6.4. Форма собственности объекта (государственная (федеральная, региональная), муниципальная, частная): *муниципальная.*
- 1.6.5. Вышестоящая организация (наименование): *Управление образования администрации Верхнесалдинского городского округа.*
- 1.6.6. Юридический адрес вышестоящей организации, телефон, электронная почта: *624760, Свердловская область, а Верхняя Салда, ул. Ленина, 31. тел. 8 (34345) 5-42-55, obrazovanie_vs@bk.ru*

2. ХАРАКТЕРИСТИКА ДЕЯТЕЛЬНОСТИ ОРГАНИЗАЦИИ НА ОБЪЕКТЕ (ПО ОБСЛУЖИВАНИЮ НАСЕЛЕНИЯ)

- 2.1. Сфера деятельности: *образование дошкольное.*
- 2.2. Категории обслуживаемого населения по возрасту (дети, взрослые, все возрастные категории): *дети с 1 года до 7 лет.*
- 2.3. Категории обслуживаемых инвалидов (инвалиды, передвигающиеся на креслах-колясках, инвалиды с нарушениями опорно-двигательного аппарата; инвалиды с нарушением зрения, инвалиды с нарушением слуха, инвалиды с умственными нарушениями): *инвалиды с нарушениями опорно-двигательного аппарата, инвалиды с умственными нарушениями, с нарушением зрения, с нарушением слуха.*
- 2.4. Виды услуг: *дошкольное образование, присмотр и уход за детьми.*
- 2.5. Форма оказания услуг (на объекте, с длительным пребыванием, с проживанием, на дому, дистанционно): *дистанционно, на объекте с пребыванием с 7.15 часов до 17.45 (выходные: суббота, воскресенье, праздничные дни).*
- 2.6. Плановая мощность:
Посещаемость (количество обслуживаемых граждан в день) – *80 человек*
Вместимость: *80 человек.*

Пропускная способность: **80 человек.**

2.7. Участие в исполнении индивидуальной программы реабилитации или реабилитации инвалида (ребенка-инвалида): _____ (да/нет).

3. СОСТОЯНИЕ ДОСТУПНОСТИ ОБЪЕКТА И ПРЕДОСТАВЛЯЕМЫХ НА НЕМ УСЛУГ

3.1. Путь следования к объекту пассажирским транспортом – **автобус: № 2 (от остановки «Народная стройка», «Больничный городок», «Первый магазин», «Центральная проходная», «Китайская стена», «Заря», до остановки «Воронова»; № 5 (от остановки «Совхоз», «Больничный городок», «Первый магазин», «Центральная проходная», «Китайская стена», «Заря», до остановки «Воронова»; № 9 (от остановки «Малый мыс», «ул. Ленина», «Чайка», «Китайская стена», «Заря» до остановки «Воронова»; № 11 (от остановки «Вертолетный», «ул. Ленина», «Чайка», «Китайская стена», «Заря» до остановки «Воронова»).**

Наличие адаптированного пассажирского транспорта к объекту: **нет**

3.2. Путь к объекту от ближайшей остановки пассажирского транспорта:

3.2.1. Расстояние до объекта от остановки транспорта: **100 метров,**

3.2.2. Время движения (пешком) **3 минуты**

3.2.3. Наличие выделенного от проезжей части пешеходного пути (да, нет): **нет**

3.2.4. Перекрестки: нерегулируемые; регулируемые, со звуковой сигнализацией, таймером: **нерегулируемые.**

3.2.5. Информация на пути следования к объекту: акустическая, тактильная, визуальная: **нет.**

3.2.6. Перепады высоты на пути (съезды с тротуара): **перепады бордюрного камня выше 2 см.**

Их обустройство для инвалидов на коляске: **нет**

3.3. Организация доступности объекта и предоставляемых на нем услуг для инвалидов

№	Категория инвалидов (вид нарушения)	Вариант организации доступности объекта (формы обслуживания)
1.	Все категории инвалидов и МГН	ДУ
2.	в том числе инвалиды:	
3.	передвигающиеся на креслах-колясках	нет
4.	с нарушениями опорно-двигательного аппарата	ДУ
5.	с нарушениями зрения	ДУ
6.	с нарушениями слуха	ДУ
7.	с нарушениями умственного развития	ДУ

¹ - С учетом СП 35-101-2001, СП 31-102-99.

² - Указывается один из вариантов:

«А» - (доступность всех зон и помещений (универсальная);

«Б» - (специально выделенные для инвалидов участки и помещения);

«ДУ» - (дополнительная помощь сотрудника, услуги на дому, дистанционно);

«Нет» - (не организована доступность).

³ - Указывается худший из вариантов ответа

3.4. Состояние доступности основных структурно-функциональных зон

П/П	Основные структурно-функциональные зоны	Состояние доступности для основных категорий инвалидов ⁴					
		К для передвигающихся на колясках	О с другими нарушениями опорно-двигательного аппарата	С с нарушениями зрения	Г с нарушениями слуха	У с умственными нарушениями	Для всех категорий МГН ⁵
1	2	3		5		7	8
1.	Территория, прилегающая к зданию	ДУ	ДУ	ДУ	ДУ	ДУ	ДУ
2.	Вход (входы) в здание	ДУ	ДУ	ДУ	ДУ	ДУ	ДУ
3.	Путь (пути) движения внутри здания, включая пути эвакуации	НЕТ	ДУ	ДУ	ДУ	ДУ	НЕТ
4.	Зона целевого назначения здания (целевого посещения объекта)	ДУ	ДУ	ДУ	ДУ	ДУ	ДУ
5.	Санитарно-гигиенические помещения	НЕТ	НЕТ	ДУ	ДУ	ДУ	НЕТ
6.	Система информации и связи (на всех зонах)	ДУ	ДУ	ДУ	ДУ	ДУ	ДУ
7.	Пути движения к объекту (от остановки транспортом)	ДУ	ДУ	ДУ	ДУ	ДУ	ДУ
8.	Все зоны	НЕТ	НЕТ	ДУ	ДУ	ДУ	НЕТ

⁴ – Указывается:

ДП – доступно полностью (доступность для всех категорий инвалидов и других маломобильных групп населения);

ДЧ – доступно частично (достигаемость мест целевого назначения для отдельных категорий инвалидов);

ДУ – доступно условно (организация помощи сотрудниками организации или альтернативной формы обслуживания (на дому, дистанционно, иное)).

Нет – недоступно (не предназначен для посещения инвалидами и другими маломобильными группами населения);

⁵ - Указывается худший из вариантов ответа

3.5. Итоговое заключение о состоянии доступности объекта и предоставляемых на нем услуг: *ДУ*

Состояние доступности объекта оценено, как *условная (с дополнительной помощью) доступность.*

4. УПРАВЛЕНЧЕСКОЕ РЕШЕНИЕ

4.1. Рекомендации по адаптации основных структурно-функциональных зон объекта:

№	Основные структурно-функциональные зоны объекта	Рекомендации по адаптации объекта (вид работ) ⁶			
		не нуждается (доступ обеспечен)	ремонт (текущий, капитальный); оснащение оборудованием	индивидуальное решение с техническими средствами реабилитации	технические решения невозможны организация альтернативной формы обслуживания
1.	Территория, прилегающая к зданию (участок)		Капитальный ремонт асфальтового покрытия	Обеспечение системы информации на объекте (стендов, указателей, разметки тротуара)	
2.	Вход (входы) в здание		Установка пандусов	Монтаж контрастной маркировки, установка звуковых, тактильных информационных стендов	
3.	Путь (пути) движения внутри здания, включая пути эвакуации		Установка пристенных поручней из нержавеющей стали, монтаж	установка звуковых, тактильных информаторов.	
4.	Зона целевого назначения здания (целевого посещения объекта)			Установка звуковых, тактильных информаторов	
5.	Санитарно-гигиенические помещения			Установка звуковых, тактильных стендов	
6.	Система информации и связи (на всех зонах)			Размещение световых табличек (направление движения). Установка звуковых, тактильных информационных табличек, стендов	
7.	Пути движения к объекту (от остановки)	-			
8.	Все зоны	-	Оснащение оборудованием. Текущий ремонт	Оснащение оборудованием. Текущий ремонт	-

⁶ – указываются конкретные рекомендации по каждой структурно-функциональной зоне.

4.2. Период проведения работ: 2024-2028 гг.

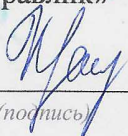
в рамках исполнения **Программы адаптации объектов социальной инфраструктуры и обеспечения доступности услуг для инвалидов и других маломобильных групп населения на территории.**

4.3. Ожидаемый результат (по состоянию доступности) после выполнения работ по адаптации основных структурно-функциональных зон объекта: **частичная доступность объекта для всех категорий маломобильных групп населения ДЧ-И (К, О, С, Г, У)**

5. Паспорт доступности объекта социальной инфраструктуры и предоставляемых на нем услуг (далее – Паспорт доступности объекта) разработан комиссией по проведению обследования и паспортизации объекта социальной инфраструктуры и предоставляемых на нем слуг (далее – Комиссия):

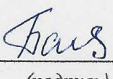
Председатель Комиссии:

Заведующий МБДОУ «Детский сад № 39 «Журавлик»

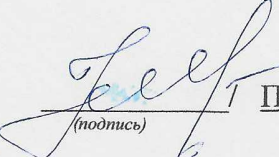

(подпись) / Крашенинникова Н.В./
Ф.И.О.

Члены Комиссии:


Председатель Верхнесалдинской городской
организации Свердловской области
общероссийской общественной организации
«Всероссийское общество инвалидов»


(подпись) / Баженова Л. Г./
Ф.И.О.

Старший воспитатель


(подпись) / Пряничникова Н.Н./
Ф.И.О.

Заведующий хозяйством


(подпись) / Бызова Е.С./
Ф.И.О.

6. Копия Паспорта доступности объекта направлена

в Управление социальной политики № 22 по Верхнесалдинскому району

для размещения информации о состоянии доступности объекта социальной инфраструктуры и предоставляемых на нем услуг для инвалидов и других маломобильных групп населения Свердловской области в автоматизированной информационной системе «Доступная среда Свердловской области» в информационно-телекоммуникационной сети «Интернет».